A photograph of a multi-lane road at night, showing blurred streaks of light from moving vehicles, primarily in shades of red and white, against a dark blue background. The road has white dashed lane markings.

ESTUDIO GENERAL
SOBRE SEGURIDAD
VIAL
Y
ACCIDENTOLOGÍA
DE LA CIUDAD DE
GOYA.

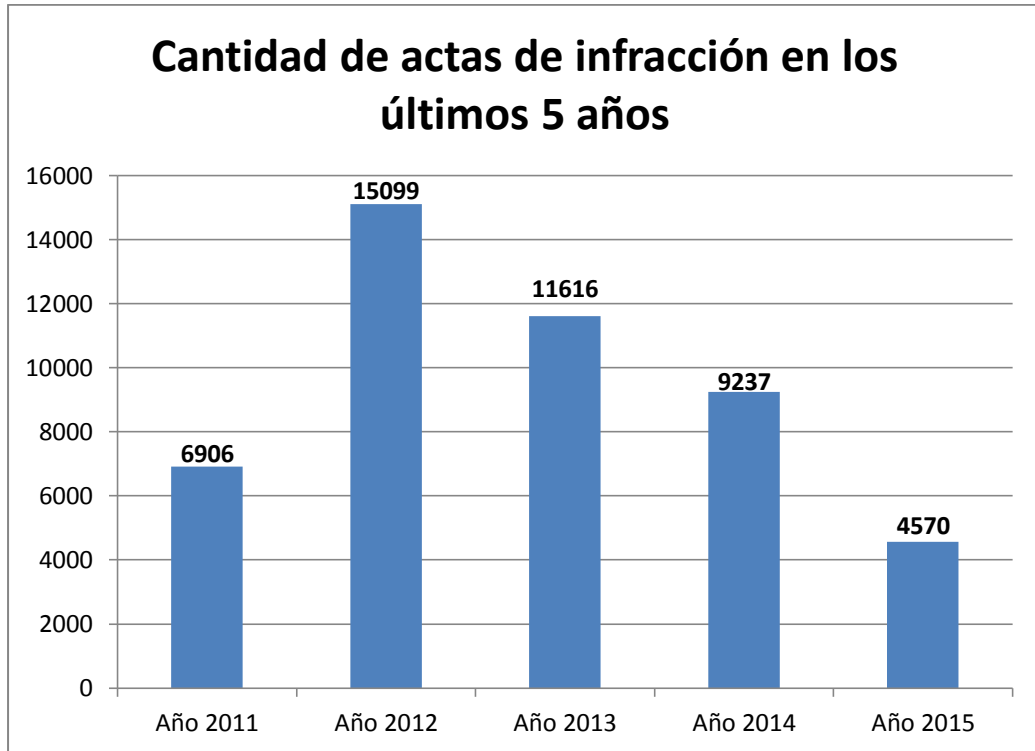
AÑO 2015

OBSERVATORIO VIAL
(DIRECCIÓN DE TRÁNSITO GOYA).

I) TRÁNSITO:

Esta etapa del trabajo analiza aquellas cuestiones que tienen que ver con la Dirección de Tránsito y la labor del cuerpo de Inspectores a lo largo de todo el año, en materia de prevención y control. Los datos se obtuvieron de la Dirección de Tránsito y del Juzgado Administrativo de faltas de la ciudad de Goya (Corrientes).

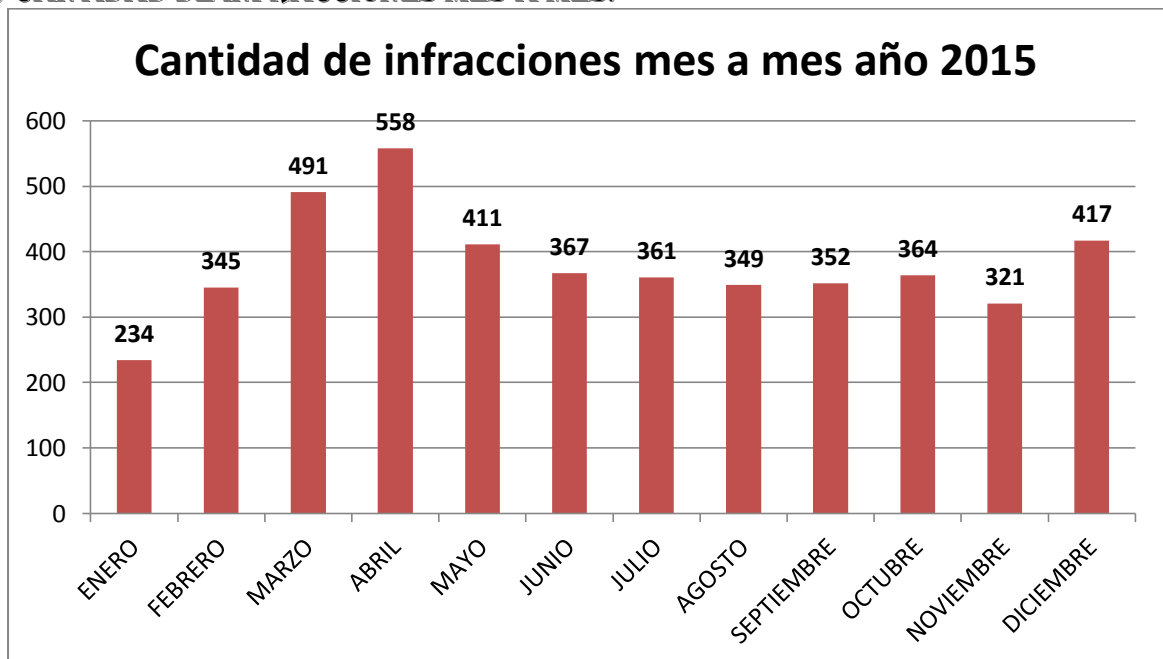
I.1) CANTIDAD DE ACTAS LABRADAS EN EL PERIODO 2015.



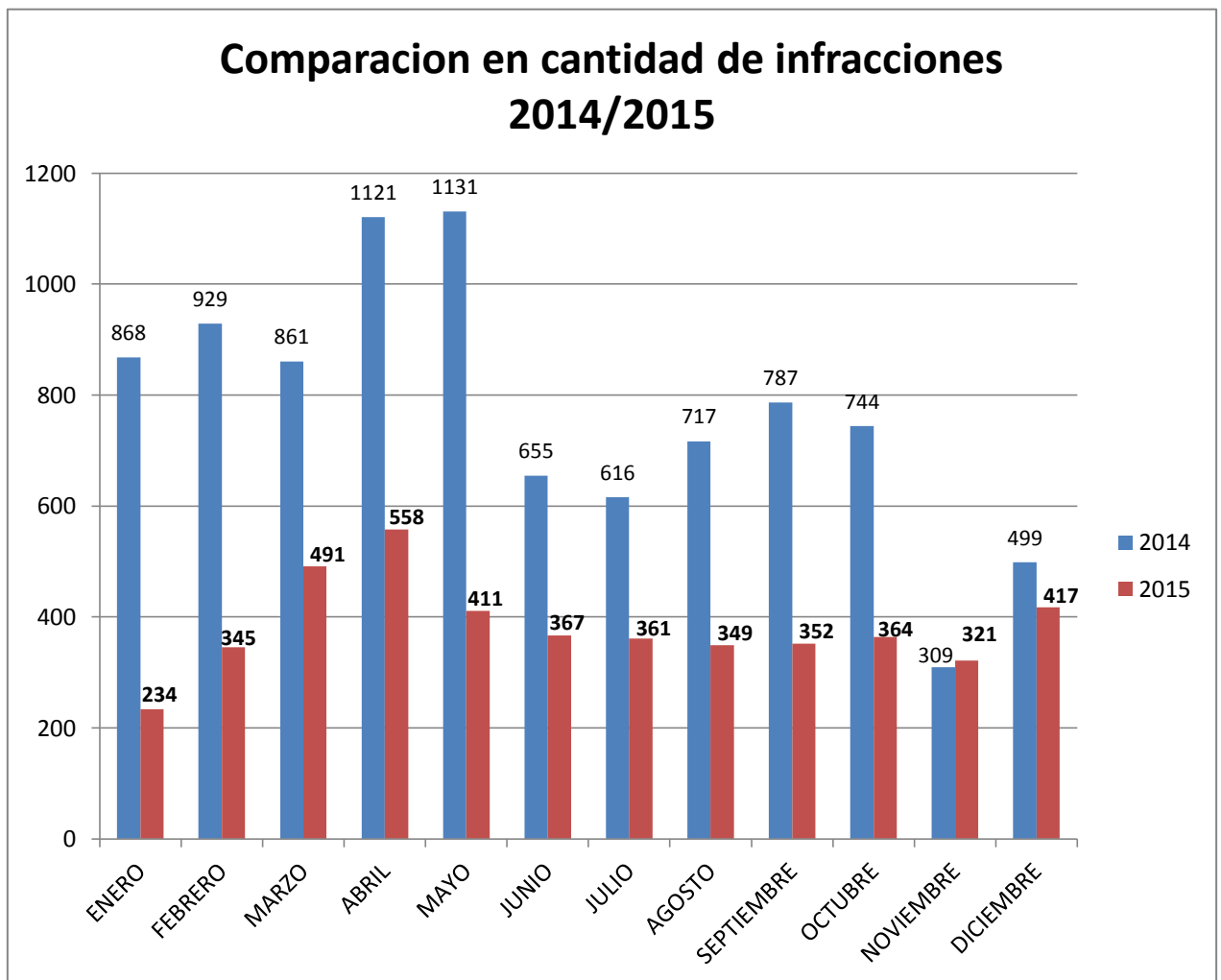
En el año 2015 se produjo una disminución del 50% en cuanto al labrado de actas de comprobación de infracciones en relación con el año 2014.

*No se diferencian Actas: no actuadas/Actuadas.

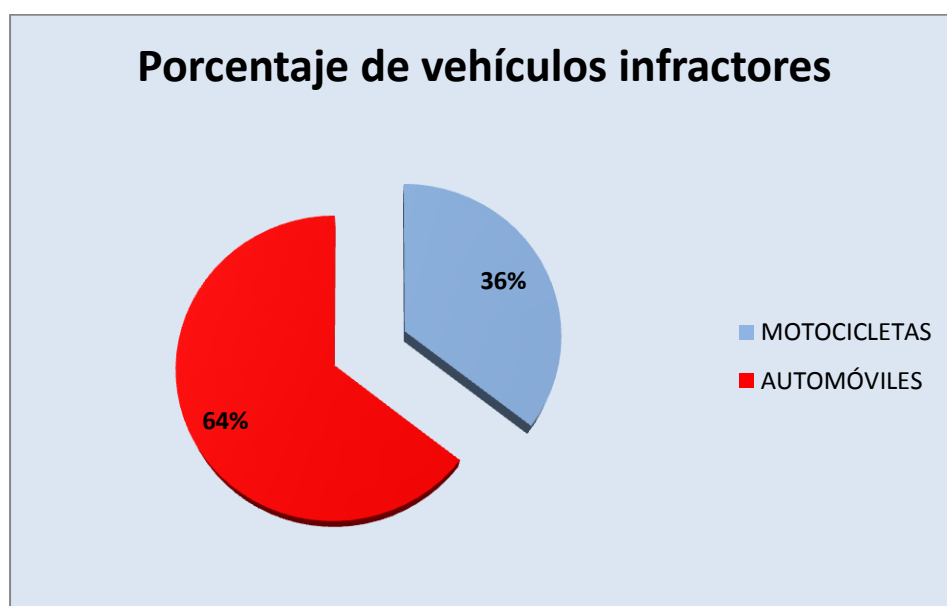
I.2) CANTIDAD DE INFRACCIONES MES A MES.



I.3) COMPARACION EN EL LABRADO DE INFRACCIONES PERIODOS 2015/2014.

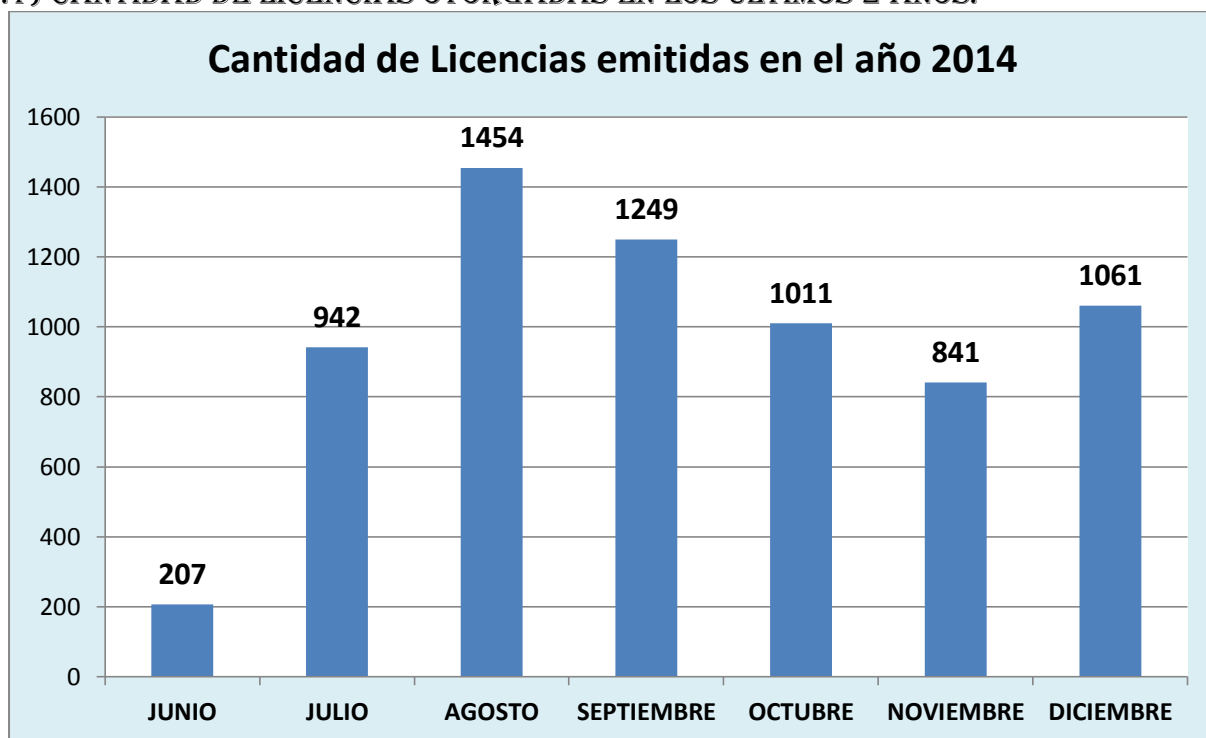


I.4) PORCENTAJES DE VEHICULOS A LOS CUALES SE MULTO (PERIODO 2015).



El vehículo en el cual mayoritariamente se labran actas de infracción de tránsito son los automóviles.

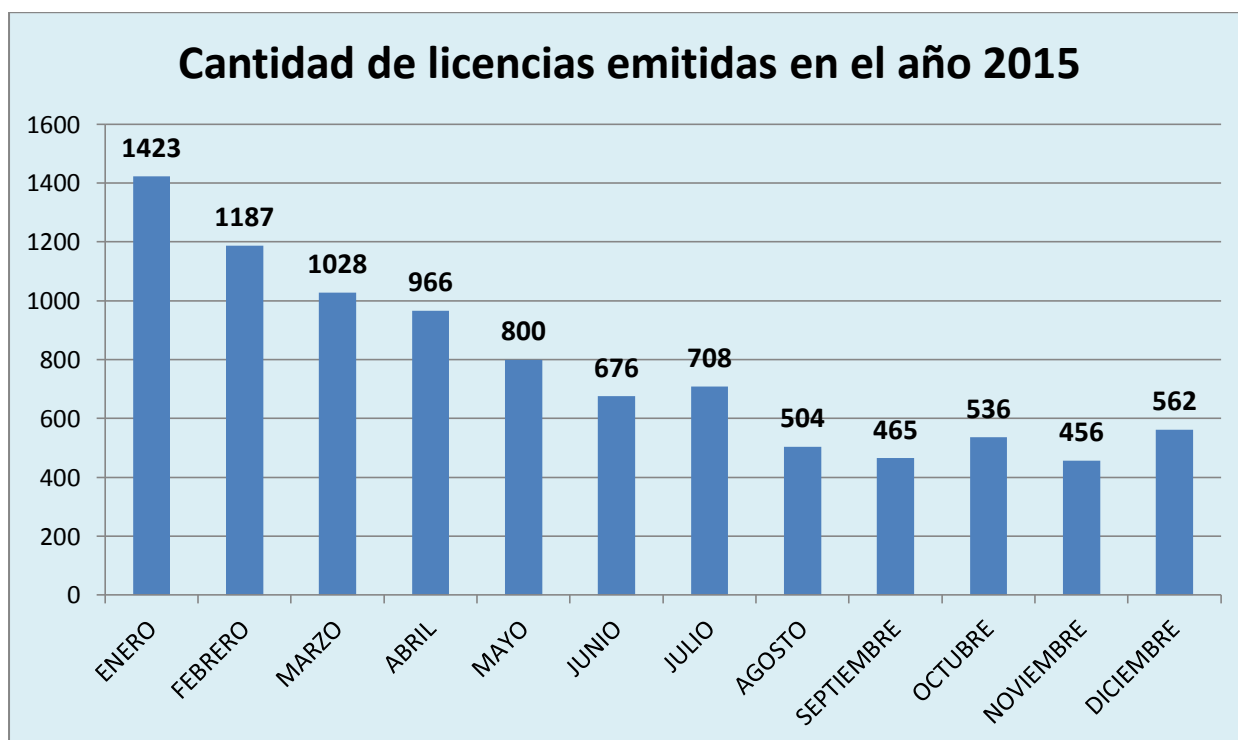
2.1) CANTIDAD DE LICENCIAS OTORGADAS EN LOS ÚLTIMOS 2 AÑOS.



***Se comenzó a otorgar Licencia Nacional de Conducir el 05/06/14 en la ciudad de Goya, mediante convenio con la ANSV (Agencia Nacional de Seguridad Vial), como lo estipula la ley 13863 a la cual se adhirió la ciudad de Goya.**

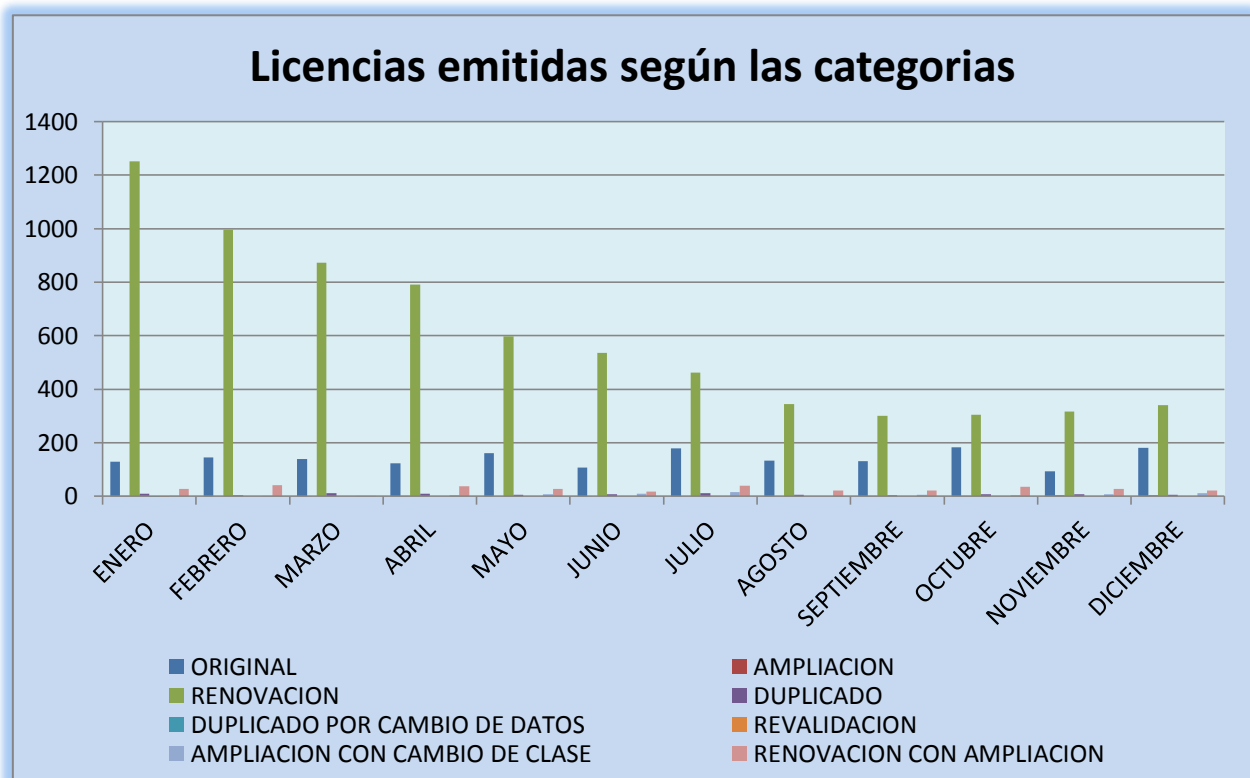
Durante el año 2014 se emitieron 6.765 Licencias Nacionales de Conducir (Renovaciones, duplicados, ampliaciones y Primeras Licencias) de las cuales se capacitó al 25% -1030 personas- (charla de otorgamiento).

2.2) CANTIDAD DE LICENCIAS OTORGADAS EN EL AÑO 2015.



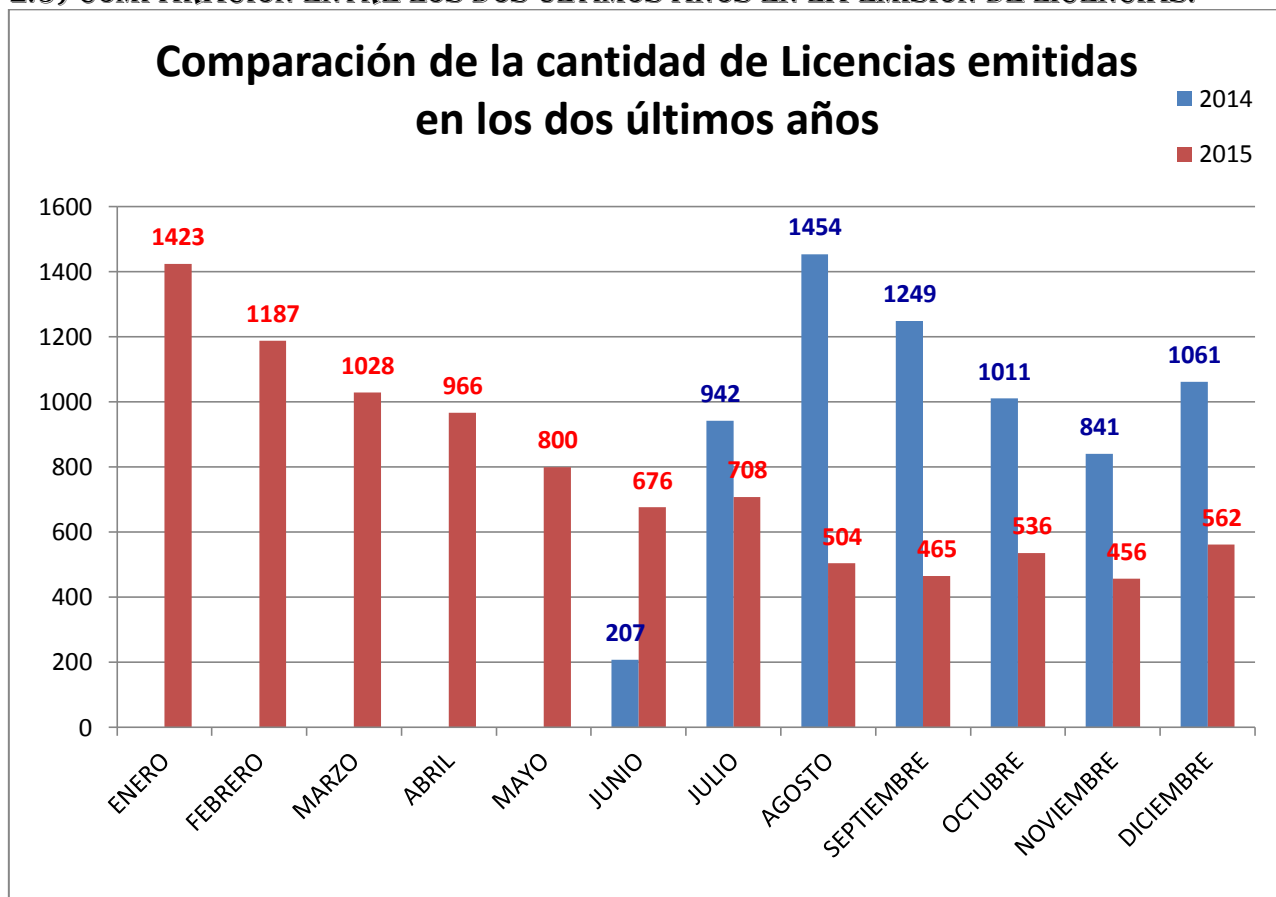
Durante el año 2015 se emitieron 9.311 Licencias Nacionales de Conducir (Originales, Ampliaciones, Renovaciones, Duplicados, Duplicados por cambio de datos, Revalidaciones, Ampliaciones con cambios de clase, Renovaciones con ampliación) de las cuales se capacitó al 23% -2.098 personas- (charla de otorgamiento/prueba de manejo).

2.2) CANTIDAD DE LICENCIAS OTORGADAS EN EL AÑO 2015 SEGÚN LAS CATEGORÍAS.



La renovación de Licencias corresponde al 76% del total de la Licencias emitidas vigentes.

2.3) COMPARACIÓN ENTRE LOS DOS ÚLTIMOS AÑOS EN LA EMISIÓN DE LICENCIAS.



Durante el año 2015 se emitieron 9.311 Licencias Nacionales de Conducir, y en el 2014 se emitieron 6.765, es decir que en solo 7 meses del año produjeron mas del 72% de Lic. En comparación con el siguiente año.

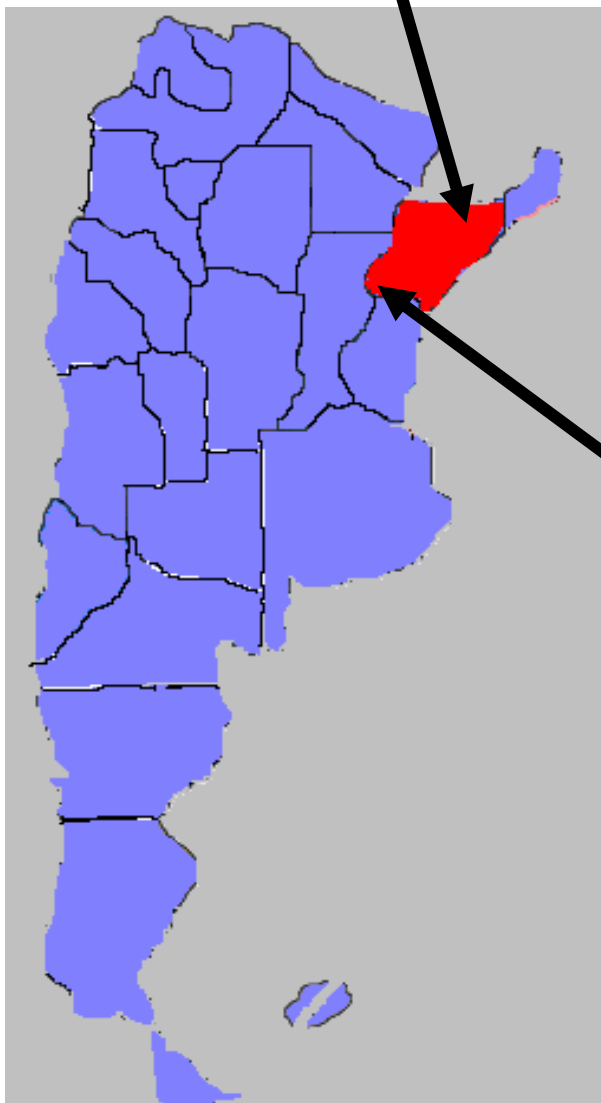
III. ACCIDENTOLOGÍA

La Accidentología es una ciencia independiente que trata de comprender las causas, motivos, características, etc. en que se produjeron los siniestros, una de las primeras premisas para realizar un trabajo accidentológico de prevención tiene que ver con una certera recopilación de datos estadísticos, a tal fin se presenta una serie de datos en la que se podrá visualizar como se encuentra la ciudad de Goya en esta materia, teniendo en cuenta que dichos datos se obtuvieron de la Dirección de Tránsito Municipal, y que figuran en los libros de guardia de éste organismo. Esta Dirección cuenta con información recabada durante los últimos ocho años, lo que en el futuro conllevará a realizar un proyecto integral de seguridad en materia de tránsito.

III.1) CONTEXTO ACCIDENTOLÓGICO, NACIONAL, PROVINCIAL Y REGIONAL:

*En la pcia. de Corrientes durante el año 2015 hubo **213 personas muertas en siniestros viales.**

Datos Oficiales de la Policía de la Pcia de Corrientes.

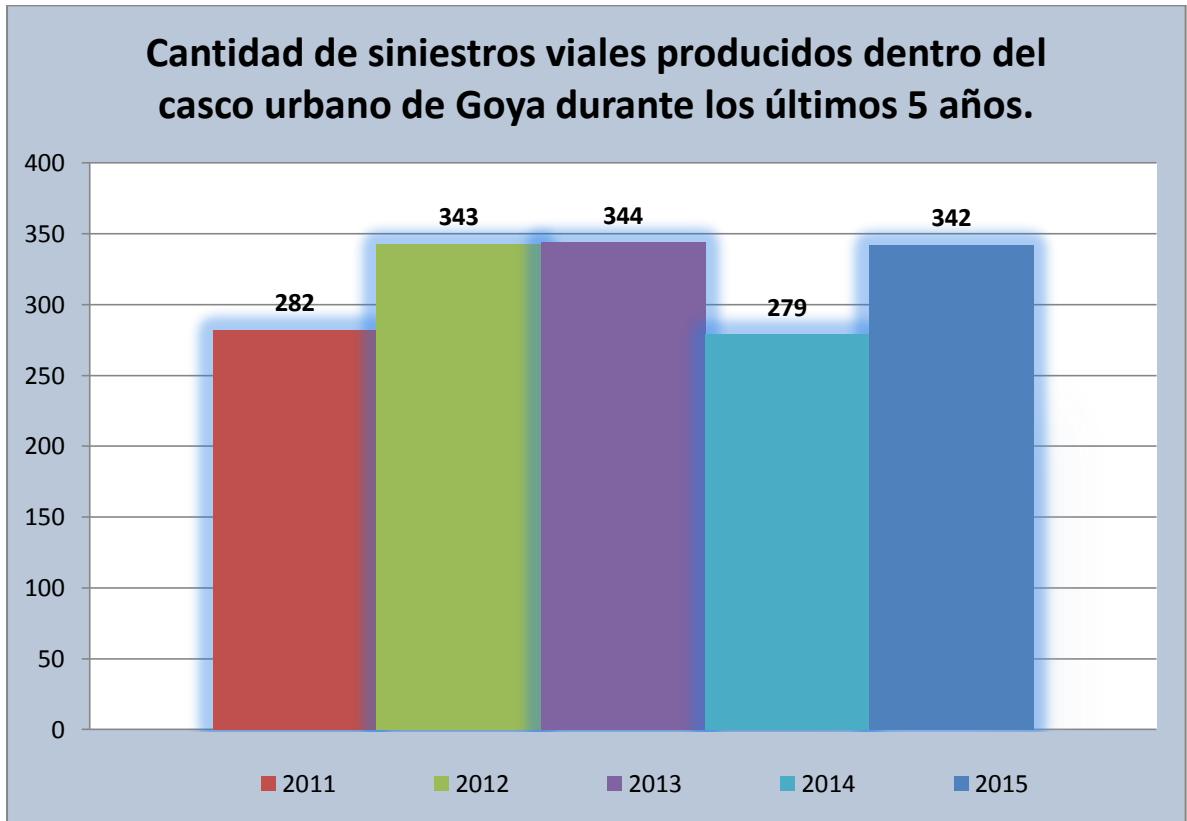


La ciudad de Goya tuvo durante el año 2015 4 muertos, dentro de su casco urbano.

- 1) Fecha: 01/07/2015; Lugar: Av. Mazzantti y San Luis; Hora: 18:00; colisión entre motocicleta y automóvil, **1 muerto masculino.**
- 2) Fecha: 26/09/2015; Lugar: Evaristo López y Mariano I. Loza; Hora: 6:30; colisión entre 1 motocicleta y 1 camioneta, **1 muerto masculino.**
- 3) Fecha: 13/10/2015; Lugar: Av. Francisco Saa y Av. Díaz Colodrero; Hora: 07:00; colisión entre dos motocicletas, **1 muerto masculino.**
- 4) Fecha: 24/12/2015; Lugar: Av. Juan D. Perón – entre José M. Paz y Las Heras; Hora: 10:00. Choque camión con bicicleta, **1 muerto masculino -menor-.**

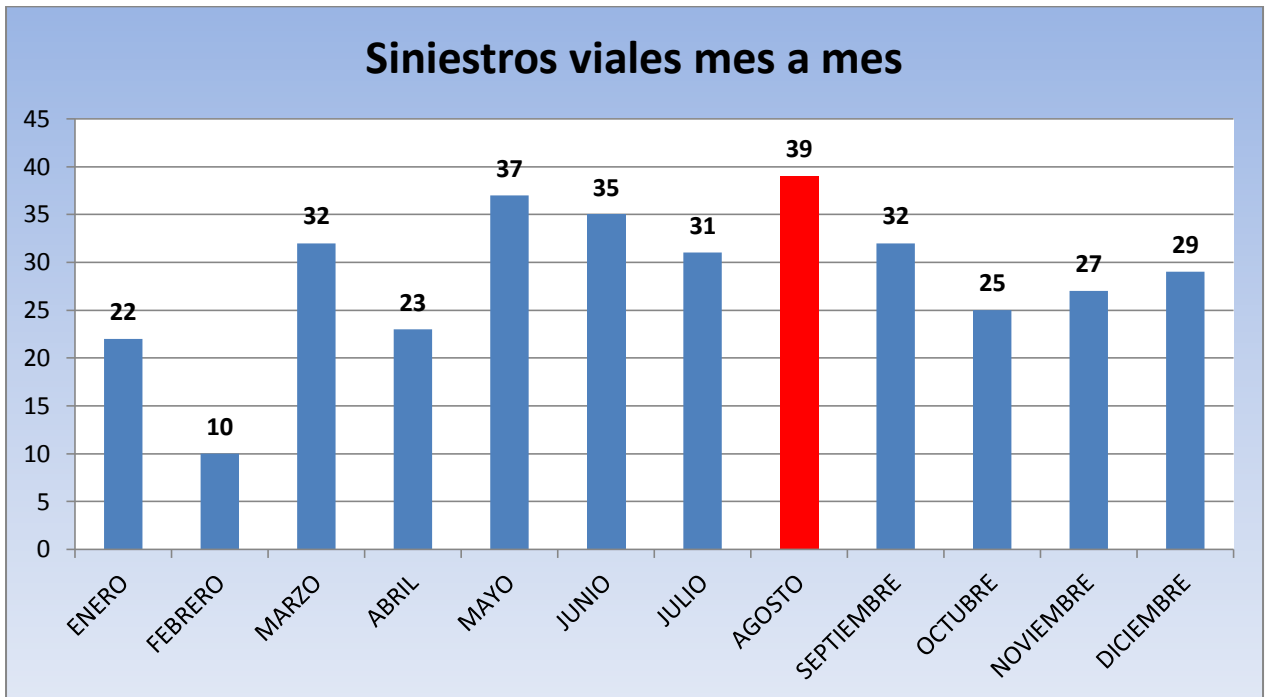
*La República Argentina todavía no tiene datos oficiales de la cantidad de muertos en el país.

III.3) CANTIDAD DE SINIESTROS PRODUCIDOS DENTRO DEL CASCO URBANO DE LA CIUDAD Y SU COMPARACIÓN CON AÑOS ANTERIORES:



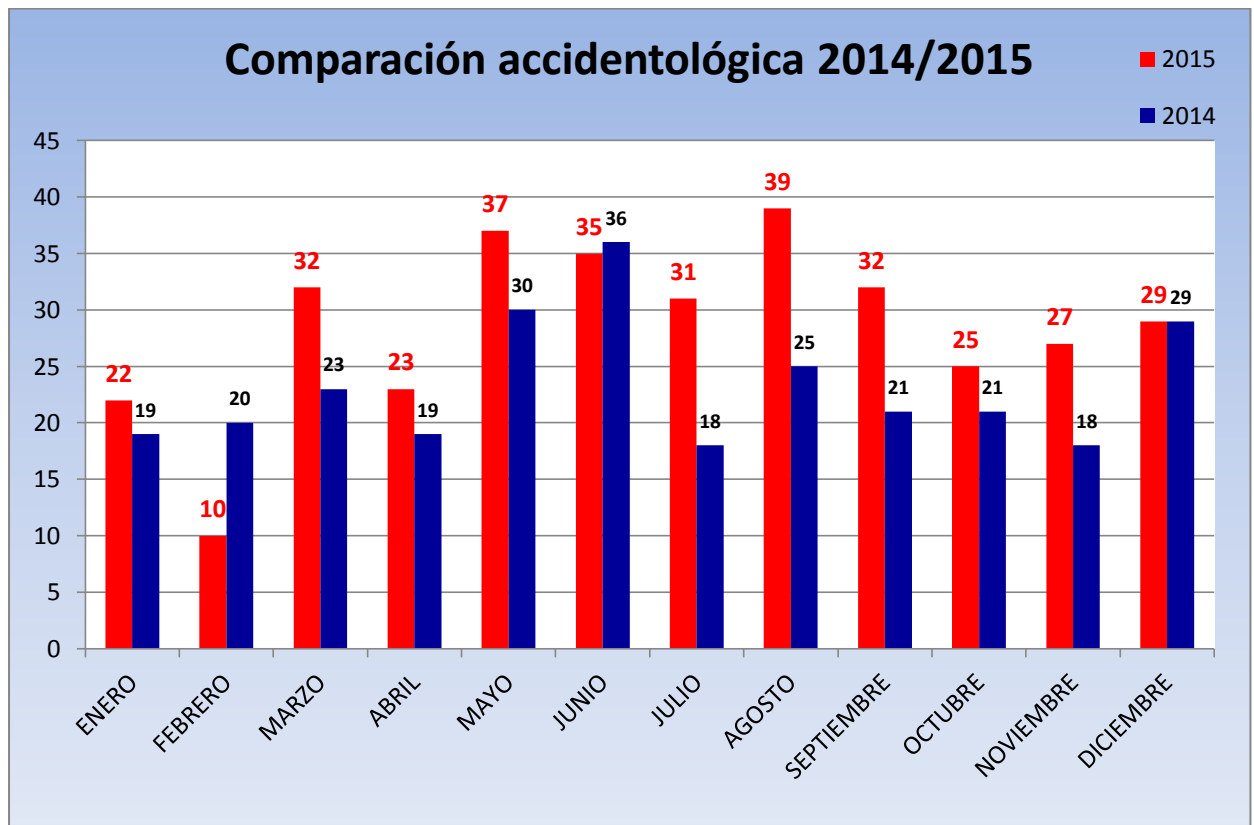
Se aumentó la siniestralidad en un 23% en relación al 2014.

III.4) CANTIDAD DE SINIESTROS PRODUCIDOS DENTRO DEL CASCO URBANO DE LA CIUDAD Y SU PRODUCCIÓN MES A MES:

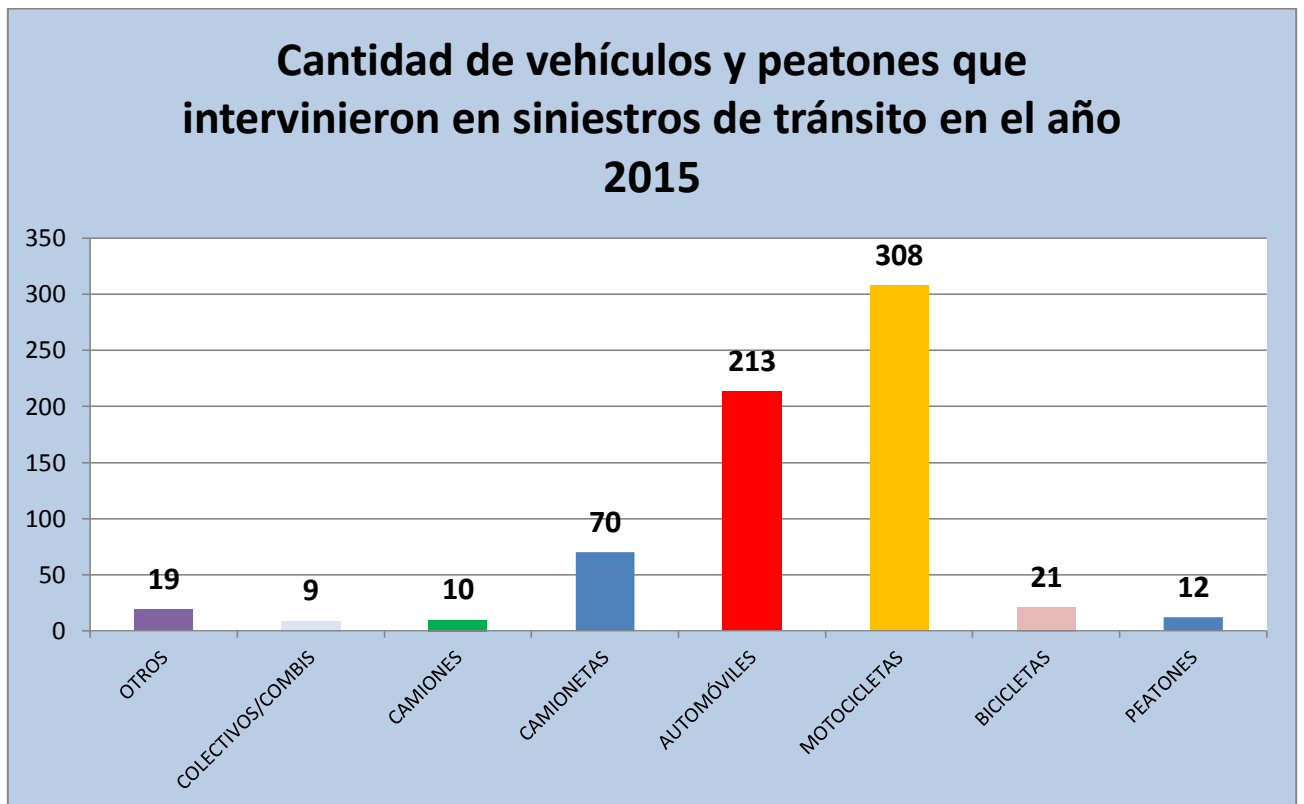


Agosto ha sido el mes con mayor cantidad de siniestros, dato a tener en cuenta para proyectar campañas de prevención en los meses de mayor índice de siniestros (mediados de año y fin de año).

III.5) CANTIDAD DE SINIESTROS Y SU COMPARACIÓN ACCIDENTOLÓGICA 2014/2015.



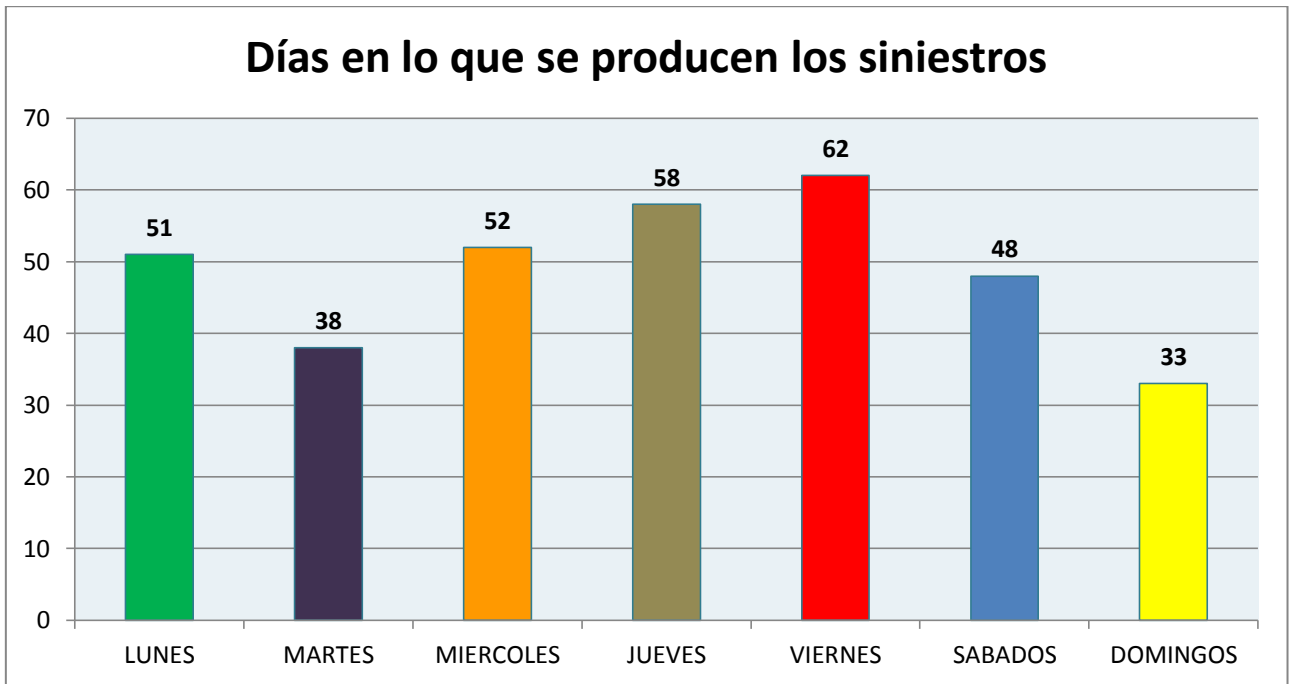
III.6) CANTIDAD DE VEHÍCULOS Y PEATONES QUE PARTICIPARON DE SINIESTROS:



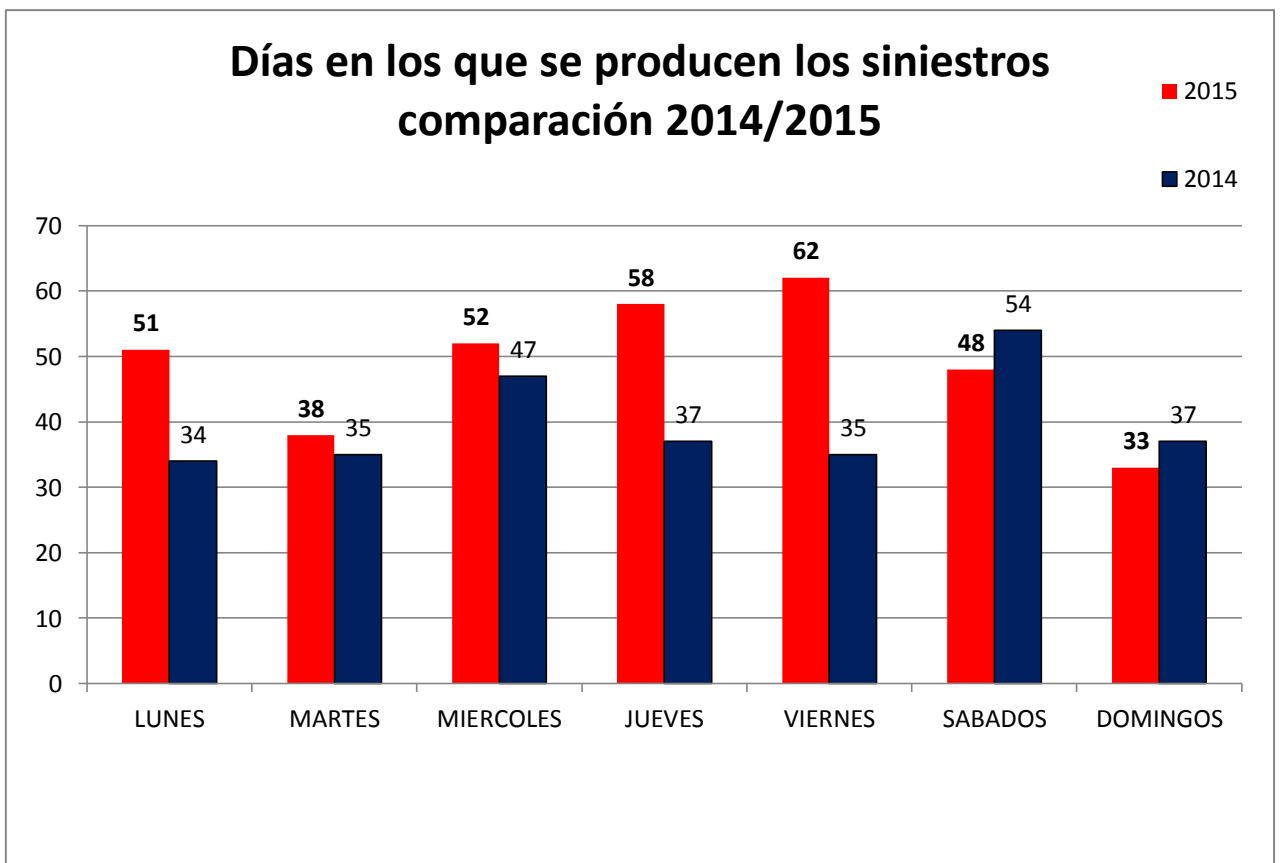
*Otros incluye animales (equino, perro, etc.) maquinaria agrícola y no agrícola, objetos (canasto de residuos, puerta de garaje) y vegetación varia (árbol, arbusto, etc.).

Como puede observarse los siniestros con motocicletas sigue siendo el vehículo que mayor cantidad de víctimas y lesionados provoca.

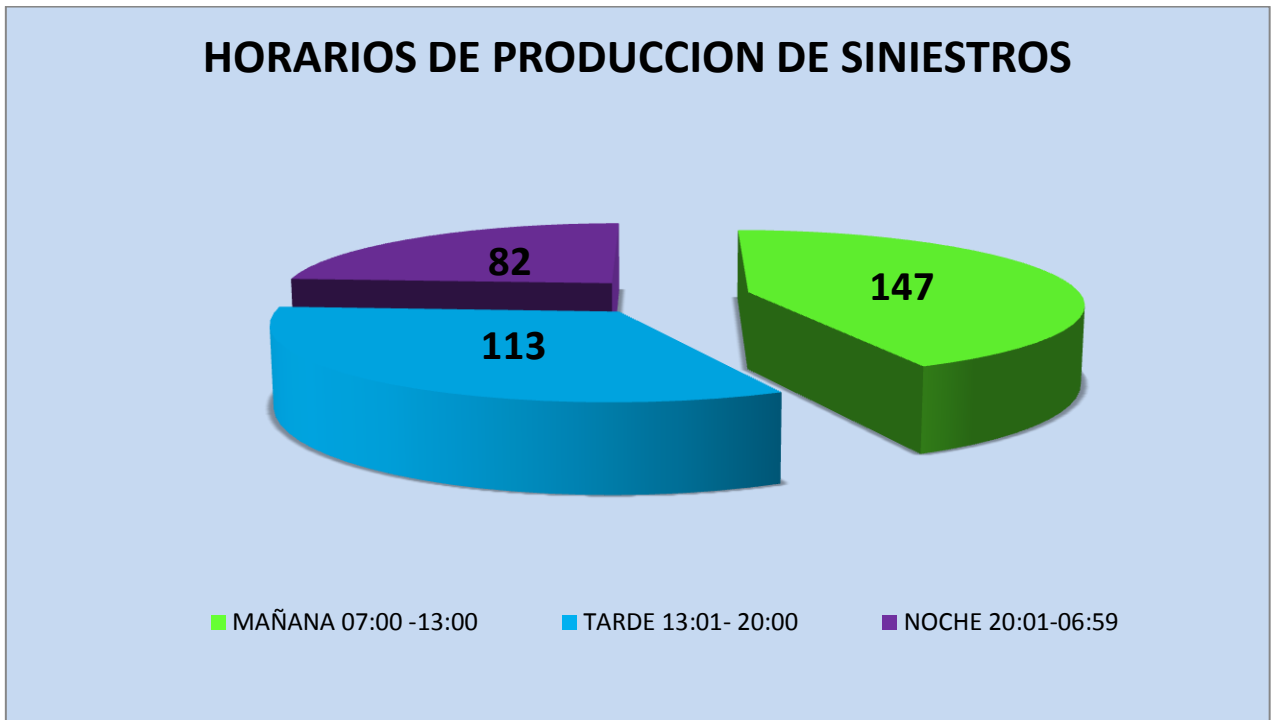
III.7) DÍAS EN LA PRODUCCIÓN DE SINIESTROS VIALES Y SU COMPARACIÓN EN LOS PERIODOS 2014/2015.



Los días Viernes se registraron la mayor cantidad de accidentes, seguido por los días jueves; datos a tener en cuenta para la elaboración de las planillas de operativos de control y prevención.



III.8) HORAS EN LAS QUE SE PRODUCEN LOS SINIESTROS VIALES.

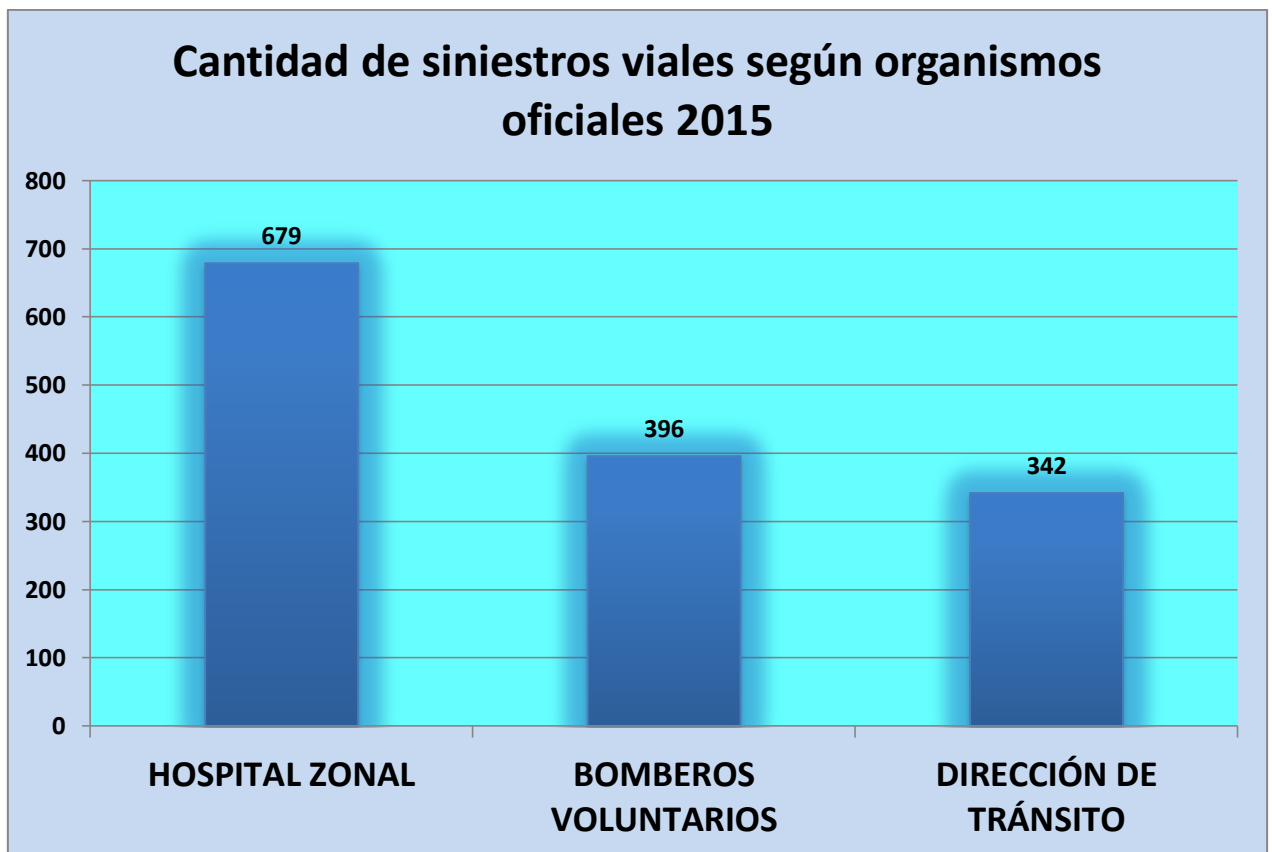


IV.1) MUERTOS EN SINIESTROS DE TRÁNSITO, DENTRO DEL CASCO URBANO DE GOYÁ, Y SU COMPARACIÓN CON AÑOS ANTERIORES.



Se han tenido en cuenta los decesos producidos dentro de la zona urbana de Goya. No se contabilizaron los ocurridos en la zona de rutas (nacional N° 12 y prov. N° 27).

V.1) DATOS OBTENIDOS DE LOS DIFERENTES ORGANISMOS Y SU COMPARACIÓN PARA IMPLEMENTACIÓN EN OBSERVATORIO VIAL.



HOSPITAL ZONAL: Datos generales de ingresos en situación de accidente de tránsito, en toda la región de influencia del Hospital Zonal de Goya “Dr. Camilo Muniagurria”.

BOMBEROS VOLUNTARIOS: Contabilizó un total de 396 siniestros viales dentro del casco urbano de la ciudad de Goya, según su sistema nacional RUBA (Registro Único de Bomberos de la Argentina), y 33 en rutas de la Jurisdicción; con un total de cuatro muertos dentro del casco urbano de la ciudad y uno en ruta.

DIRECCIÓN DE TRÁNSITO: Contabilizó un total de 342 siniestros dentro del casco urbano, cada uno de ellos registrados en su libro de guardia y subidos a la aplicación del Estado Nacional del OBSERVATORIO VIAL.

POLICÍA DE CORRIENTES: No entregó datos oficiales.